



Landkreis Dachau
Wirtschaftsförderung

Dachauer Land

Münchner
Region für
Unternehmer*innen

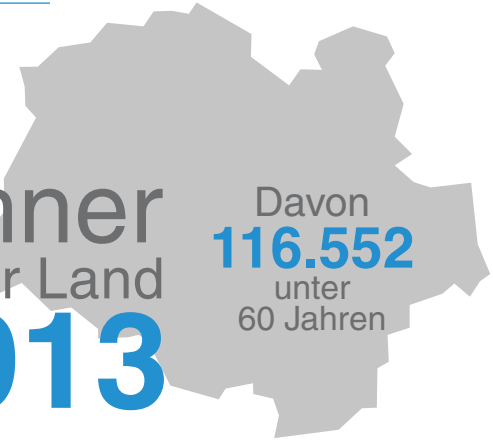


Aktuelle Informationen



Einwohner
im Dachauer Land
154.913

Davon
116.552
unter
60 Jahren



12%
der Beschäftigten verfügen
über ein **Studium**



57%
der Beschäftigten
verfügen über eine
abgeschlossene
Berufsausbildung

16.632
Beschäftigte unter 35 Jahren



9.435
Betreuungsplätze
in Kindertageseinrichtungen

59.052

Personen pendeln täglich im und aus dem Lk Dachau nach außen



Liebe Interessentinnen, liebe Interessenten,

als Landrat des Landkreises Dachau freue ich mich, Ihnen mit dieser Broschüre den Wirtschaftsstandort Dachauer Land vorstellen zu können.

Charakterisieren lässt sich unser Landkreis als weltoffene und leistungsfähige Region. Modern, aber trotzdem der Tradition verpflichtet, mit unterschiedlichen Räumen und verkehrlich gut vernetzt mit unserer Lage im Dreieck zwischen der Landeshauptstadt München, Augsburg und Ingolstadt.

Der Landkreis Dachau liegt im Wirtschaftszentrum der Metropolregion München und weist ein enormes Wachstumspotenzial auf. Die Gemeinden verzeichnen jährlich steigende Einwohnerzahlen und scheuen keine Mühen, sowohl für Familien als auch für Unternehmen attraktiv zu bleiben. Besonderer Wert wird dabei auf die Kinderbetreuung und Bildung gelegt, wovon die wirtschaftliche Entwicklung im gesamten Dachauer Land profitiert. Seit 2020 sind wir nicht nur Bildungsregion, sondern auch Bildungsregion digital. Darüber hinaus werden stetig neue Gewerbegebiete entwickelt und Investitionen in die Infrastruktur und Breitbandnetze getätigt, um wirtschaftsfreundliche Rahmenbedingungen für ein großes Spektrum an Unternehmen zu schaffen.

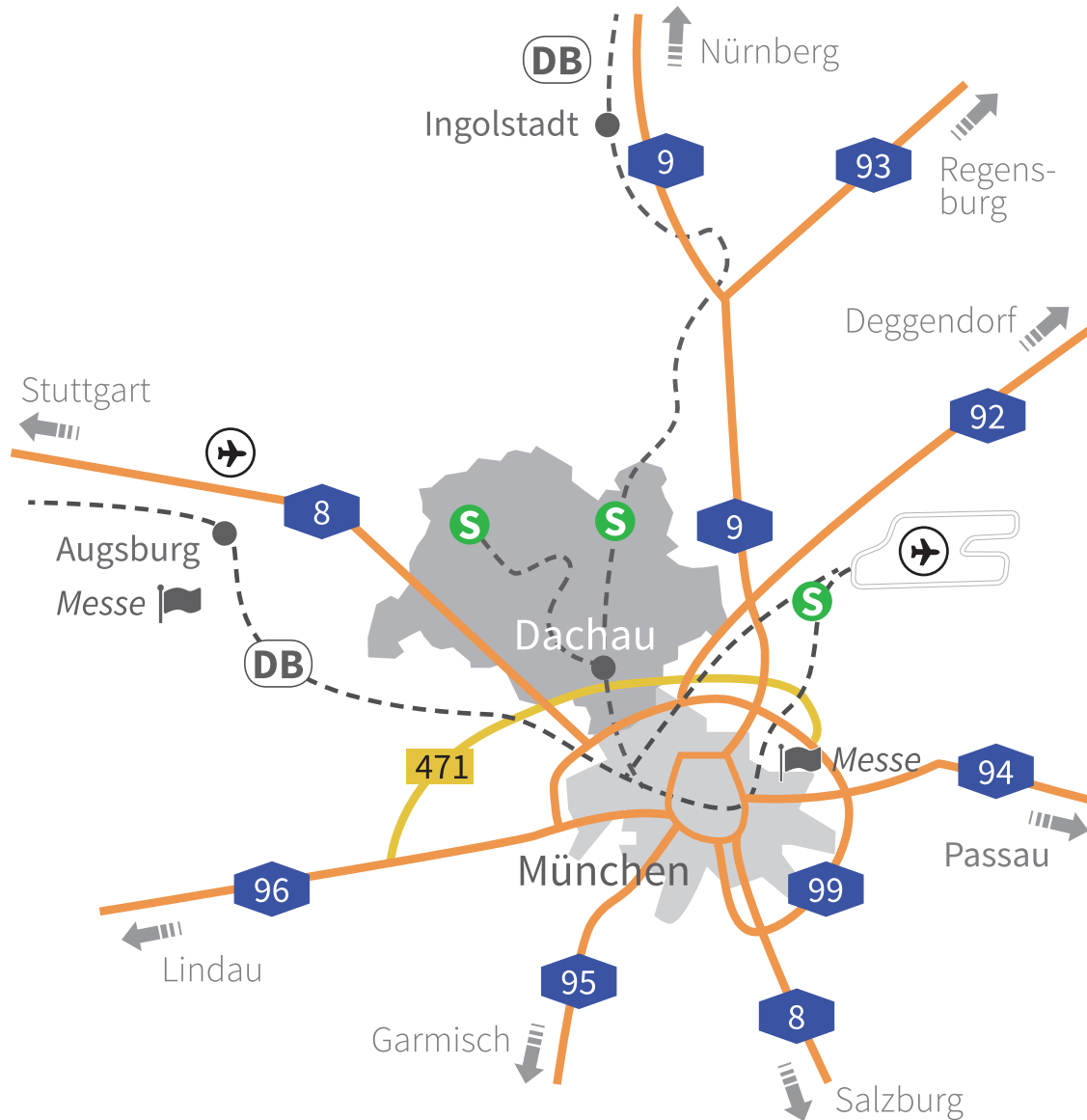
Sowohl die Gemeinden als auch der Fachbereich Wirtschaftsförderung im Landratsamt sind bestrebt, Sie individuell zu beraten, Sie beim notwendigen Kontakt mit Fachstellen zu unterstützen und auf zügige Entscheidungen hinzuwirken.

Falls Sie weitere Auskünfte benötigen, die über die folgenden Informationen hinausgehen, nehmen Sie gerne jederzeit Kontakt mit uns auf. Besuchen Sie uns auch gerne persönlich und lassen sich vor Ort vom Landkreis Dachau überzeugen.

Mit freundlichen Grüßen

Stefan Löwl, Landrat







S-Bahnhof Altomünster

Lage & Verkehrsanbindung

Das Dachauer Land gehört zur Metropolregion München und liegt direkt im Nordwesten der Landeshauptstadt Bayerns. Dabei ist der Landkreis Dachau nicht nur durch die Anbindung zur sternförmig ausgebauten Infrastruktur Münchens mit zu nationalen sowie internationalen Destinationen verbunden, sondern verfügt auch über ein dichtes Verkehrsnetz innerhalb des Landkreises.

Auf der Straße

Durch die zentrale Position im Dreieck zwischen den bayerischen Wirtschaftsstandorten München, Augsburg und Ingolstadt ist der Landkreis Dachau ideal an wichtigen Autobahnstrecken und Verkehrsknotenpunkten angeschlossen. Aufgrund der guten Erreichbarkeit bestehen wirtschaftliche Standortvorteile für mögliche Kooperationen mit international agierenden Großunternehmen mit Firmensitz in der Metropolregion (z. B. BMW, Audi, Microsoft). Zudem sind die Hauptmesse-Gelände der jeweiligen Städte durch die

verkehrsgünstige Autobahnanbindung leicht zu erreichen. Das leistungsstarke Straßennetz innerhalb des Landkreises wird zusätzlich durch ein dichtes Busnetz ergänzt.

In der Luft

Der Münchner Flughafen „Franz Josef Strauß“ bietet durch seine Stellung als zweitgrößter Flughafen Deutschlands und die ca. 20-minütige Entfernung weitere Vorteile für den Standort Dachau.

Auf den Schienen

Der Landkreis Dachau ist im Münchner ÖPNV-Netz hervorragend angebunden. Die S-Bahnen im Außenraum verkehren im 10- bzw. 20-Minuten-Takt je nach Auslastung zu Stoßzeiten. Das Stadtzentrum Münchens ist somit innerhalb von 22 Minuten zu erreichen. Durch den Anschluss an das Regionalbahnnetz der Deutschen Bahn besteht von Dachau aus eine Schienenverbindung zu vielen weiteren bayerischen Orten, wie Ingolstadt und Augsburg.



805

erstmalig als „Dahauua“ erwähnt.



1270

wurde Dachau zum Markt erhoben.



Im 19. Jh.

entdeckten die Maler Dachau. Die Naturmotive in der Moor- und Sumpflandschaft reizten sie – u. a. Carl Spitzweg.

1965

wurde die KZ-Gedenkstätte eröffnet.

קיינמאל מער
PLUS JAMAIS
NEVER AGAIN
NIE WIEDER
НИКОГДА БОЛЬШЕ



1100

entstand die erste Burg in Dachau, die **1182** an die Wittelsbacher übergang.

Im 16. Jh.

wurde die zerstörte Burg durch ein Renaissance-Schloss ersetzt.



1933

errichteten die Nationalsozialisten ihr erstes Konzentrationslager in Dachau. Die angesehene Künstlerstadt wird zum Synonym des NS-Terrors.

Heute

versteht sich Dachau als Lern- und Erinnerungsort – Kunst und Kultur spielen eine sehr große Rolle. Tradition und Moderne prägen den Landkreis, der direkt an die Landeshauptstadt grenzt, dabei aber den ländlichen Charakter nicht verloren hat.

Infrastruktur im Dachauer Land

Im Landkreis Dachau lässt es sich ausgezeichnet leben. Durch das Zusammenspiel von hochwertiger Infrastruktur mit hervorragenden Bildungsstätten, zahlreichen Freizeitangeboten im Grünen und kulturellem Heimatgefühl bietet der Landkreis attraktiven Lebensraum für jede Altersgruppe.

Bildung

Das gesamte Bildungsspektrum wird im Dachauer Land von staatlichen sowie privaten Schulen umfangreich abgedeckt. Die Basis der Schulbildung bieten insgesamt 19 Grund- sowie zehn Mittelschulen. Das weiterführende Schulangebot wird von vier Realschulen sowie ab Mitte 2025 von fünf Gymnasien ermöglicht. An den Gymnasien können die jungen Dachauer zwischen den wirtschafts- und naturwissenschaftlichen sowie den sprachlichen Bildungszweigen wählen. Das schulische Bildungsangebot wird zudem durch zwei Fachoberschulen, drei Berufsschulen sowie drei Förderschulen und die Bavarian International School ergänzt.

Die bedarfsgerechte Betreuung von Kleinkindern ist durch den Ausbau von Kinderkrippen und -gärten ausreichend gesichert. Zusätzlich ist die Erweiterung der Ferien- und Nachmittagsbetreuung geplant.

Kultur

Das kulturelle Erbe Dachaus ist zweiseitig. Aufgrund der idyllischen Landschaft siedelte sich ab der zweiten Hälfte des 19. Jahrhunderts eine Künstlerkolonie an, wodurch das Dachauer Land als Begründungsort der Freilichtmalerei gilt. Gleichzeitig hat Dachau als Ort des Gedenkens eine überregionale und sogar internationale Bedeutung. Die Stadt Dachau ist über 1.200 Jahre alt und ist entsprechend tief verwurzelt mit ihrer Tradition und Kultur. Diese wird unter anderem von der Arbeitsgemeinschaft MuseenDachauerLand weitergetragen. Dazu gehören zehn kleine Museen, die kulturhistorisches Wissen vermitteln.

Neben jährlichen Traditionsfesten, wie z. B. dem über die Landkreisgrenzen hinaus beliebten Dachauer Volksfest oder den Faschingsumzügen, finden im Dachauer Land zahlreiche Kulturveranstaltungen, wie der Dachauer Musiksommer, der Christkindlmarkt oder die Dachauer Schlosskonzerte und weitere Kleinkunst- sowie Theateraufführungen statt.

Freizeit & Sport

Langeweile sucht man im Dachauer Land vergebens: Die Naherholungsgebiete mit herrlichen Badeseen, Rad- und Wanderwegen in der idyllischen Hügellandschaft bieten eine Vielzahl an Freizeitmöglichkeiten. Neben den Angeboten der klassischen Sportvereine wird das Freizeitportfolio Dachaus durch Golf- und Tennisanlagen, Schützenstände und einen Segelfliegerplatz für jede Menge Optionen für Spiel, Spaß und Sport erweitert.

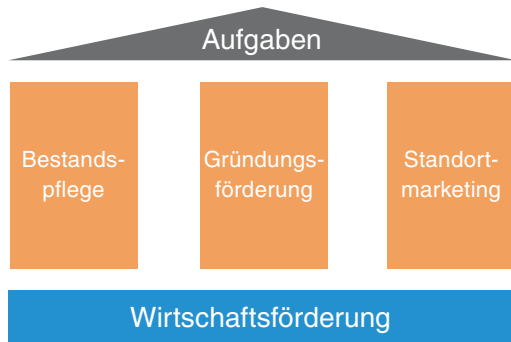
Mit abwechslungsreichen Freizeitangeboten, wie Abenteuerspielplätzen, dem Bienengarten im Schloss Dachau, dem Kartpalast sowie Minigolf-, Skate- sowie Beachvolleyball-Plätzen ist für jede Alters- und Interessengruppe etwas dabei.



© Münchner Golf Eschenried

Die Handlungsfelder der Wirtschaftsförderung

Die Wirtschaftsförderung versteht sich als Vermittlerin und Ansprechpartnerin für Unternehmen und Politik. Unsere Tätigkeitsfelder lassen sich dabei in drei Säulen einteilen:



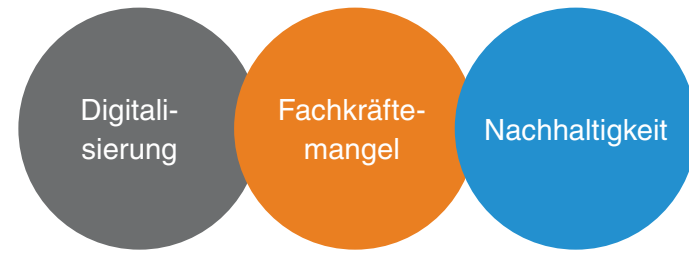
Alle unsere Projekte und Tätigkeiten eint ein gemeinsames Ziel: Der Landkreis Dachau soll für Unternehmen, Bewohner*innen und Mitarbeiter*innen trotz des hohen Wachstums (der Landkreis ist der am stärksten wachsende Landkreis in ganz Bayern) so gestaltet werden, dass Bestandsunternehmen bleiben und neue Betriebe sich ansiedeln können.

Wir fördern den Austausch der unterschiedlichen Branchen und versuchen, durch Netzwerk- und Informationsveranstaltungen Weiterbildungsangebote zu schaffen. Wir begleiten auch den MINT-Campus Dachau, der für die Unternehmen eine Chance bietet, mit eigenen Projekten Schüler*innen möglichst früh einen Zugang zur Technik oder IT zu ermöglichen und so dem Fachkräftemangel entgegenzuwirken.

Auf Messen, wie der jährlich stattfindenden internationalen Immobilienmesse „EXPO REAL“, bewerben wir im Zusammenschluss mit dem Verein „Europäische Metropolregion München“ den Landkreis Dachau als Wirtschaftsstandort.

Seit 2017 sind wir auch auf der „Internationalen Grünen Woche Berlin“ vertreten, um dort das Dachauer Land international und national als Tourismusdestination und Region für landwirtschaftliche Erzeugnisse sowie Produkte bekannter zu machen.

Aus der erstmals 2019 durchgeführten landkreisweiten Unternehmensbefragung haben sich drei Themen herauskristallisiert, die für die rund 390 Unternehmen, die sich beteiligten, wichtig sind und in denen sie eine Herausforderung sehen:



Diese Themen werden zukünftig die größte Rolle in der Arbeit der Wirtschaftsförderung spielen, denn sie betreffen sowohl den kleinen inhabergeführten Handwerksbetrieb als auch den großen international agierenden Konzern.

Unsere Angebote, wie die kostenlosen Beratungen für Existenzgründer*innen durch unsere Kooperationspartner, netzwerk- und branchenspezifische Veranstaltungen sowie Standortmarketingaktivitäten bleiben aber weiterhin fester Bestandteil. Auch das landkreisweite Angebot für soziales Engagement, wie das „Herzbrettli“, wird fortgesetzt.

Die am besten bewerteten Standortfaktoren (Unternehmensbefragung 2019):

- Energieversorgung
- Überregionale Verkehrslage (Straße)
- Öffentliche Verkehrsanbindung
- Nähe zu den Hauptkunden



Marlene Christ und Johann Liebl

Das Team der Wirtschaftsförderung

Ihre Ansprechpartner*innen im Landratsamt finden Sie im Sachgebiet 53, Wirtschaftsförderung.

Unser Dienstleistungsangebot für Sie:

- » Sie suchen eine Gewerbefläche bzw. Gewerbeimmobilie?
Wir helfen Ihnen gerne!
- » Wir vermitteln Kontakte zwischen Unternehmen, Gemeinden, Behörden oder Institutionen und unseren Netzwerken.
- » Wir bieten Beratungsangebote für Unternehmer*innen und Gründer*innen in den verschiedenen Phasen.
- » Wir entwickeln und begleiten landkreisweite Projekte, wie z. B. den MINT-Campus Dachau oder das „Herzbrettl“.
- » Wir stellen Plattformen zum Austausch sowie Netzwerken zur Verfügung und veranstalten gemeinsam mit unseren Kooperationspartnern Fachvorträge und Qualifizierungsereignisse.
- » Wir sind Ansprechpartnerin und Lotsin für Unternehmen bei Fragen zu Integration und Beschäftigung von Menschen mit Fluchthintergrund.
- » Wir tragen zu optimierten Verfahrensabläufen (z. B. bei Ansiedlung / Betriebserweiterung) bei – nehmen Sie Kontakt mit uns auf!

So können Sie uns erreichen:

Johann Liebl

Tel.: +49 (0) 8131 - 74-367
johann.liebl@lra-dah.bayern.de

Marlene Christ

Tel.: +49 (0) 8131 - 74-252
marlene.christ@lra-dah.bayern.de

Caroline Doll

Tel.: +49 (0) 8131 - 74-1870
caroline.doll@lra-dah.bayern.de

Ramona Neckar

Tel.: +49 (0) 8131 - 74-257
ramona.neckar@lra-dah.bayern.de



Alle Infos finden Sie online auf
www.dachauer-land.com



Besuchen Sie uns auch auf Facebook!
www.facebook.com/LandratsamtDachau

HERZBRETTL
VON HERZEN GEBEN & NEHMEN.


Erfahren Sie mehr unter
www.herzbrettl.de

MINT-Bildung im Dachauer Land

Die MINT-Fächer (MINT = Mathematik, Informatik, Naturwissenschaft und Technik) gelten aufgrund der zunehmenden Globalisierung und Komplexität der modernen Gesellschaft als Schlüsselthemen der heutigen Zeit. Zur Sicherung entsprechender Standortvorteile sowie der Nachwuchsförderung werden im Dachauer Land speziell die MINT-Bereiche intensiviert. Hierzu wurde 2017 in Kooperation der Landkreise München und Dachau das Projekt „MINT Region Münchner Umland“ initiiert, um sich herausfordernden Themen anzunehmen und die Rahmenbedingungen für MINT-Bildung zu schaffen.

Neben der aktiven Förderung der Bereiche Mathematik, Informatik, Naturwissenschaften und Technik wurde 2015 der MINT-Campus als außerschulisches Schülerforschungszentrum gegründet, wo Kinder und Jugendliche spielerisch und eigenständig durch Experimentieren ihre verborgenen Interessen entdecken können. Bildungsgerechtigkeit wird hier durch die freie Zugänglichkeit für alle, unabhängig von Herkunft (Integration), Geschlecht (Gender) oder Gesundheit (Inklusion), realisiert.

MINT-Bildung ist einer der größten Bausteine im Dachauer Land. Aufgrund der entsprechenden Talentförderung ist die Dachauer Region insbesondere für Betriebe aus der Technik- und IT-Branche attraktiv. Durch die angesiedelten Unternehmen, vor allem der Automobil-Branche, und die traditionellen Handwerksbetriebe finden sich im Dachauer Land ausgezeichnete Berufschancen sowie optimale Rahmenbedingungen für die weiterführende MINT-Forschung.



Im TOLS-Club in Kooperation mit der Firma THORLABS entwickeln die Jugendlichen ein Fernlicht für ihr Rennauto aus Lego. Anschließend nutzen sie ihr Wissen, um ein modulares Mikroskop aufzubauen und Laserlicht zu bündeln.



THORLABS

Bei dem Standortwechsel, aufgrund unseres Firmenwachstums, wollten wir in erster Linie wegen der Mitarbeiter im Raum Dachau bleiben. Am neuen Standort in Bergkirchen schätzen wir die Nähe zum Autobahnanschluss und hoffen sehr auf die verbesserte Anbindung an den ÖPNV ab Dezember 2021.

Dr. Bruno Gross,
Geschäftsführer von THORLABS GmbH



Ich bin ein Dachauer bzw. Bergkirchner Kind und mein Betrieb ist seit vierter Generation im Familienbesitz. Ich war also leicht befangen und fühl mich natürlich auch pudelwohl hier! Unsere Gäste schätzen das vielfältige Naherholungsgebiet mit hochwertigen, kulturellen Veranstaltungen.

Michael Groß,
Inhaber von Hotel Gasthof Groß



Wir sind im Landkreis Dachau aufgewachsen. Deshalb war die schönste Lösung für uns das Büro im heimischen Schwabhausen. Mittlerweile haben wir auch ein zweites Büro in der Dachauer Altstadt. Dort schätzen wir sehr, dass es viele kleine Lokale gibt, die optimal sind für Mittagessen und Meetings.

Laura und Christoph Forstner,
Gründer von Bavarian Couture GmbH



Unser familiengeführter Bauernhof mit hofeigener Metzgerei liegt direkt vor den Toren Münchens in der kleinen lebenswerten Gemeinde Pfaffenhofen an der Glonn. Wir sind die Spezialisten in Sachen Ochsenfleisch – unser Slogan lautet „From Nose to the Tail“. Qualität und Regionalität stehen bei uns an erster Stelle.

Michael Georg Lampl,
Metzgermeister und Fleischsommelier



Die Gemeinde Sulzemoos im Landkreis Dachau ist sehr unternehmerfreundlich und mit ihrer strukturellen Anbindung über die A8 sowohl für Kunden als auch Mitarbeiter unschlagbar. Außerdem haben wir hier eine perfekte Internetverbindung – da schlägt das IT'ler Herz automatisch höher.

Thomas Borsutzky,
Geschäftsführer von AMAN Media GmbH



Der Satz „Zwischen Dorf und Metropole“ passt wohl kaum besser zu einer Gegend wie dem Landkreis Dachau. Die Nähe nach München ist natürlich von großem Vorteil. So kommen unsere Angebote auch in die Stadt. Andererseits lockt der Landkreis auch viele Münchner Bürger an. Der Zuwachs ist enorm. Dies bringt natürlich Nachteile, aber auch viele Vorteile.

Georg Roth,
Geschäftsführer von Gärtnerei Roth





**Die Gemeinden des
Landkreises Dachau
stellen sich vor.**



Dachauer Land – Lageplan



Markt Altomünster

Die Marktgemeinde Altomünster im Nordwesten des Landkreises Dachau beheimatet derzeit ca. 8.000 Einwohner und ist sehr gut mit der S2, über die A8 oder die B300 erreichbar.

Das idyllische Altomünster liegt eingebettet im tertiären Hügelland und bildet mit seinem Rokoko-Juwel ein unvergessliches Panorama. Wer heute einen Ausflug nach Altomünster unternimmt, erkennt sehr schnell, dass der historische Ortskern rund um den Marktbrunnen ein wahres Schmuckstück ist. Unweit des Marktplatzes befindet sich die Pfarr- und Klosterkirche St. Alto und St. Birgitta, deren Turm einst von König Ludwig I. als der schönste in seinem Königreich bezeichnet wurde. Mehrere Museen und ein umfangreiches Freizeit- sowie Kulturprogramm bereichern den Ort.

Zwei private Brauereien stellen in Altomünster ihr eigenes Bier her und sorgen mit ihren Gasthöfen für bayerische Gemütlichkeit bei Speis und Trank.

Ortsansässige Betriebe und Familien profitieren von einer hervorragenden Infrastruktur mit Glasfaseranschlüssen, Kindertageseinrichtungen, einer Grund- und Mittelschule, einem Senioren- und Pflegeheim, Kurzzeitpflegemöglichkeiten, einem gut ausgebauten Rad- und Wanderwegenetz und einem breiten Spektrum an ärztlicher Versorgung und Einkaufsmöglichkeiten.



Pfarr- und Klosterkirche



Spazierweg im Altowald



Neues Gewerbegebiet – mit Gigabit-Anbindung und nachhaltiger Fernwärmeversorgung

Herr Bürgermeister
Michael Reiter

St.-Altohof 1
85250 Altomünster

☎ 08254 - 9997-0

info@altomuenster.de
www.altomuenster.de





Bergkirchen

Die Gemeinde Bergkirchen (8.081 Einwohner) zählt wegen ihrer direkten Lage an der A8 und der B471 zu den bevorzugten Gewerbestandorten im Dachauer Land.

Das 2007 entstandene Gewerbegebiet GADA ist ein weit über den Landkreis Dachau hinaus bekannter Standort für viele Gewerbebetriebe. Mit über 4.000 Arbeitsplätzen und der Branchenvielfalt wird hier sehr auf ein gutes Wirtschaftsklima geachtet. Das Gewerbegebiet wird mit klimaneutraler Fernwärme versorgt. Auch nutzen die Firmen die Produktionswärme, beispielsweise zum Backen, Kühlen oder für Waschprozesse. Zudem befindet sich im Gewerbegebiet GADA eine Kindertagesstätte, die von den berufstätigen Eltern sehr gut genutzt wird.

Die Gemeinde Bergkirchen hat zu dem Gewerbegebiet GADA noch weitere Gewerbestandorte in Günding, Feldgeding und Breitenau. Besonders die günstige Verkehrslage an der Autobahn A8, der Bundesstraße B471 und der Staatsstraße 2339, aber auch die S-Bahn-Linien S2 (Dachau) sowie S3 (Olching) steigern die Attraktivität dieser Gebiete und sind ein Magnet für viele Firmen.

Der Gewerbesteuerhebesatz liegt derzeit bei 310 %.

Herr Bürgermeister
Robert Axtner

Johann-Michael-Fischer-Straße 1
85232 Bergkirchen

☎ 08131 - 6699-0
📠 08131 - 6699-119



gemeinde@bergkirchen.de
www.bergkirchen.de



© Gemeinde Bergkirchen

Rathaus und Kirche Bergkirchen



© baston photography

Gewerbegebiet GADA

Große Kreisstadt Dachau

Die Große Kreisstadt Dachau ist das wirtschaftliche und kulturelle Zentrum des Landkreises. Das 48.000 Einwohner zählende Mittelzentrum vor den Toren Münchens ist vor allem wegen seiner Nähe zu Großkonzernen, wie zum Beispiel BMW, MAN, MTU und Microsoft, ein beliebter Standort für mittelständische Unternehmen des Zuliefer- und Dienstleistungsbereichs.

Auch für andere Branchen ist Dachaus hervorragende Anbindung an das öffentliche Verkehrsnetz, die Autobahnen und Bahnlinien sowie an den Flughafen München ein herausragender Standortvorteil. Die Fahrtzeit mit dem Zug oder der S-Bahn nach München beträgt lediglich 20 Minuten, der Flughafen ist über die Autobahn in etwa 40 Minuten erreichbar. Dachau verfügt über mehrere am Stadtrand gelegene Gewerbegebiete. Außerdem wird aktuell ein zentrumsnahes, 17 Hektar großes ehemaliges Industriegebiet neu überplant. Auf dem Areal werden auch neue Gewerbeflächen ausgewiesen.

Der Gewerbesteuerhebesatz liegt bei 350 % und ist damit weit niedriger als der Hebesatz Münchens. Für Arbeitnehmer ist die Stadt Dachau mit ihrem breiten kulturellen Spektrum, ihrem vielfältigen Kinderbetreuungsangebot und zahlreichen weiterführenden Schulen ein beliebter Wohnort mit hoher Lebensqualität.



Dachauer Musiksommer, Jazz in allen Gassen

Herr Oberbürgermeister
Florian Hartmann

Konrad-Adenauer-Straße 2-6
85221 Dachau

☎ 08131 - 7520-0
📠 08131 - 7544-166



wirtschaft@dachau.de
www.dachau.com



Dachauer Schlossberg mit Blick auf München



Erdweg

Die Gemeinde Erdweg liegt inmitten des Landkreises Dachau ca. 6 km nördlich der Autobahn A8 (Anschlussstellen Odelzhausen bzw. Sulzemoos) und an der S-Bahn-Linie S2 der Strecke Altomünster-München mit zwei Haltepunkten in den Ortsteilen Erdweg und Kleinberghofen.

Die ca. 6.200 Einwohner verteilen sich auf insgesamt 20 einzelne Ortsteile, die durch ihre Verteilung in der Landschaft des Dachauer Hügellands bis heute gut ablesbar sind. Die Ortsteile der Gemeinde sind durch die historisch gewachsenen, typisch dörflichen Ortskerne geprägt. Landschaftlich prägendes Element ist das in Ost-West-Richtung verlaufende Glontal, das einen wichtigen überregionalen Grünzug darstellt. Hauptort der Gemeinde ist Erdweg, das sich ursprünglich vom „Wirtshaus am Erdweg“ und von der Glonn-Mühle aus entwickelt hat. Hier sind alle kommunalen Einrichtungen sowie Banken und Ladengeschäfte angesiedelt.

Erdweg ist eine familienfreundliche, liebenswerte und moderne Gemeinde. Aufgrund der umfangreichen Kinderbetreuung, Jugendarbeit, zahlreichen Vereinen bzw. Organisationen in den verschiedensten Bereichen, Freizeitmöglichkeiten, vielen Seniorenangebote und von vielem mehr fühlt sich hier jeder wohl.



© Gemeinde Erdweg

Restauriertes „Wirtshaus am Erdweg“



© Gemeinde Erdweg

Zwei S-Bahnhaltestellen im Gemeindebereich



© Gemeinde Erdweg

Dörflich und landschaftlich geprägt


Herr Bürgermeister
Christian Blatt

Rathausplatz 1
85253 Erdweg

☎ 08138 - 93171-0
📠 08138 - 93171-20



poststelle@erdweg.de
www.erdweg.de



Alte Eiche und SV Haimhausen

Haimhausen

Neben ausgedehnten Wäldern, dem Schlosspark und einer Vielzahl von begrünten Höfen prägen ca. 1.000 Bäume auf gemeindlichem Grund den Ort. Der Baum wird oft zur Metapher für den Menschen. So verankern z. B. starke Wurzeln nicht nur den Baum mit dem Boden, sondern bilden auch das Fundament einer gemeinschaftlich orientierten Gesellschaft.

Herr Bürgermeister
Peter Felbermeier

Hauptstraße 15
85778 Haimhausen

☎ 08133 - 9303-12
📠 08133 - 9303-30



poststelle@haimhausen.de
www.haimhausen.de

i In Zukunft werden neben flexibler Kinderbetreuung, Unterstützung der ehrenamtlichen Tätigkeit sowie des Kulturangebotes die Projekte Kulturzentrum, Ortsentwicklung sowie bezahlbarer Wohnraum für Ortsansässige noch stärker in den Fokus rücken.

Durch jahrzehntelange intensive Arbeit trägt unser Baum folgende Früchte:

- » Ansiedlung der Bavarian International School (BIS), der drittgrößten internationalen Schule in Deutschland mit Kindern aus 61 Ländern
- » Schaffung einer betreuten Wohnform sowie Neubau eines Ärzte- und Gemeindehauses
- » Nachhaltige grüne Energieversorgung und Ausbau des Glasfasernetzes
- » Generalsanierung Grund- und Mittelschule

Haimhausen entwickelte sich von einem kleinen Künstlerdorf vor den Toren Münchens zu einer heute etwa 6.000 Einwohner zählenden familienfreundlichen Landkreisgemeinde. Mit seiner guten Infrastruktur bietet der Ort einerseits eine ruhige Erholung direkt vor der Haustür und andererseits profitieren örtliche Betriebe von der direkten Nachbarschaft zu München bzw. zum Flughafen. Die Gemeinde hat sich zum Ziel gesetzt, durch eine nachhaltige Ortsentwicklung die Identität des Ortes zu wahren.



BIS Graduation Haimhausen



Hebertshausen

Die Gemeinde Hebertshausen (5.746 Einwohner*innen) liegt 4 km nordöstlich von Dachau. Mit den Anschlussstellen Lohhof und Oberschleißheim bzw. Fürstenfeldbruck liegen die nächstgelegenen Bundesautobahnen München-Deggendorf (A92) und München/Stuttgart (A8) nur jeweils 10 km entfernt. Hebertshausen ist mit dem eigenen S-Bahnhof an die S-Bahn-Linie S2 München-Petershausen angeschlossen.

Die Gemeinde verfügt über Gewerbepotenzialflächen in zentraler Lage von insgesamt ca. 6 ha sowie in unmittelbarer Nähe des Bahnhofs von rund 8 ha. Letztere sind vom Bahnhof aus zu Fuß in wenigen hundert Metern erreichbar. Hierbei ist eine Ansiedlung von Betrieben über vorhabenbezogene Bebauungspläne möglich. Auch auf die Möglichkeit von Betriebswohnungen wird hier bereits Rücksicht genommen.

Das Gemeindegebiet ist mit Glasfaseranschluss mit bis zu einem Gbit/s Highspeed-Internet ausgebaut. Somit können Bürger*innen und Gewerbetreibende das Internet der Zukunft mit Glasfaser bis ins Haus (FTTH) bereits jetzt nutzen. Mit dem Angebot von Erdgasanschlüssen sowie der örtlichen Nutzung von erneuerbarer Energien (Wasser, Biogas und Solar) rundet Hebertshausen das Bild einer modernen Gemeinde ab.

Herr Bürgermeister
Richard Reischl

Am Weinberg 1
85241 Hebertshausen

☎ 08131 - 29286-0

📠 08131 - 29286-200



poststelle@hebertshausen.de
www.hebertshausen.de



Gerne können sich interessierte Betriebe direkt mit uns in Verbindung setzen.

Die bereits in Hebertshausen angesiedelten Betriebe setzen sich aus Dienstleistungs-, Handwerks- und Industriebetrieben zusammen.

Der Gewerbesteuerhebesatz liegt bei 330 %.



© A. Kitzberger

Rathaus der Gemeinde



© A. Kitzberger

Blick auf die Schulturnhalle mit Blühwiesen



Feuerwehrhaus Tandern mit Streuobstwiese

Hilgertshausen-Tandern

Im nördlichsten Teil des Landkreises, im oberen Illmtal, liegt die Gemeinde Hilgertshausen-Tandern. Sie bildet die Mitte im Städtedreieck München-Augsburg-Ingolstadt und profitiert davon auch in wirtschaftlicher Hinsicht.

Schaffung neuer Baugebiete, u. a. im Baulandmodell, Weiterentwicklung des Gewerbegebietes, Neuansiedelungen und der Ausbau der Kinderbetreuungsangebote sind nur einige der Bausteine, mit denen sich die dynamische Gemeinde auseinandergesetzt hat und deren Umsetzung Beiträge zur Zukunftssicherung darstellen.

Die Themen Naturschutz und Nachhaltigkeit spielen dabei auch eine wichtige Rolle, so wurden z. B. Streuobstwiesen geschaffen.

Herr Bürgermeister
Dr. Markus Hertlein

Schrobenhausener Straße 9
86567 Hilgertshausen-Tandern

☎ 08250 - 9988-0
📠 08250 - 9988-44



gemeinde@hi-ta.bayern.de
www.hilgertshausen-tandern.de

Eine gut ausgebaute Infrastruktur prägt Hilgertshausen-Tandern mit den insgesamt 28 Ortsteilen. Zukünftig soll weiteres Bauland, insbesondere auch für den Verkauf im Einheimischenmodell, ggf. mit weiteren Gewerbeflächen geschaffen werden. Der Hebesatz für die Gewerbesteuer beträgt 320 ‰. Nach dem Motto „zwischen Tradition und Fortschritt“ wird auch großer Wert auf den sozialen und gemeinschaftlichen Zusammenhalt in der Gemeinde gelegt. Die aktive Vereinskultur und das hohe ehrenamtliche Engagement gilt es weiter zu fördern und zu stärken.

Im Bereich des Schulwesens und der Kinderbetreuung wurde enorm investiert und weitere Projekte sind in Planung. Dies trägt bereits Früchte, da überdurchschnittlich viele jüngere Familien in der Gemeinde ihren Lebensmittelpunkt haben. Der Freizeitwert ist hoch: Es gibt ein breites Sport- und Freizeitangebot und in West-Ost-Richtung wird Hilgertshausen-Tandern von mehreren schönen Bachtälern durchzogen; das größte und bekannteste davon ist das Illmtal.



Schule Hilgertshausen



Markt Indersdorf

Im Unterzentrum Markt Indersdorf leben derzeit knapp 11.000 Menschen.

Die Gemeinde liegt in der Mitte des Landkreises und verfügt über eine hervorragende Infrastruktur (Gymnasium, Realschule, Grund- und Mittelschule, Fachoberschule für Wirtschaft, Verwaltung und Sozialwesen, Fachakademie für Heilberufe, Klinik sowie Kinderbetreuung) und über örtliche Anbindungen (u. a. S-Bahn und Staatsstraßen).

Markt Indersdorf präsentiert sich als moderne und auch sehr familien- sowie wirtschaftsfreundliche Gemeinde. Hierbei achtet die Kommune kontinuierlich auf ein großzügiges Angebot an Wohn- und Gewerbeflächen. Im Gewerbegebiet stehen Gewerbeflächen baureif zur Verfügung. Das gesamte Gemeindegebiet ist mit einem Gigabit-Glasfasernetz ausgebaut.

Das vorhandene Gewerbe zeichnet sich durch eine Mischung aus Handwerks-, Industrie- und Dienstleistungsbetrieben sowie Betrieben der Technologiebranche (z. B. Getriebebau, IT-Technologie, Autoteile, Medizintechnik) aus. Der Gewerbesteuerhebesatz liegt bei 320 %.

Herr Bürgermeister
Franz Obesser

Marktplatz 1
85229 Markt Indersdorf

☎ 08136 - 934-0

📠 08136 - 934-209



markt@markt-indersdorf.de
www.markt-indersdorf.de



„Auch aktuell investieren wir umfangreich in den Ausbau unserer Unternehmenszentrale in Markt Indersdorf, um unsere Position als führender Anbieter von Antriebstechnologien auszubauen. Durch unsere Unternehmenskultur und unseren Erfolg gehören wir sicherlich zu den Top-Arbeitgebern der Region Dachau.“

Florian Butzmann, Dipl.-Ing. (FH), MBA Eng., CEO – SCG Group
Sumitomo SHI Cyclo Drive Germany GmbH



Augustiner Chorherren Museum

Karlsfeld

Die Gemeinde Karlsfeld ist ein sehr vielseitiger Ort, sowohl für Unternehmen als auch für Familien. Der Schlüssel dafür ist die geografische Lage. Die Gemeinde Karlsfeld verfügt über eine ideale Verkehrsanbindung an München und seinen Autobahnring. Neben dem Auto ist Karlsfeld ideal mit der S2 zu erreichen, Buslinien verbinden die einzelnen Gemeindeteile. Die Region bietet eine Vielzahl an interessanten Arbeits- und Ausbildungsplätzen in den verschiedensten Branchen.

Ab 2021 wird es in Karlsfeld einen Coworking-/Gründerzentrumsbereich in der Nussbaumstraße geben. Es können ganze Büros (zwei bis fünf Arbeitsplätze) oder auch einzelne Arbeitsplätze sowie Besprechungs- und Konferenzräume angemietet werden. Zu den bestehenden Gewerbegebieten ist die Ausweisung eines neuen Standortes geplant. Infos stellt die Wirtschaftsförderung gerne auf Anfrage zur Verfügung.

Das neue Ortszentrum mit einer Mischung aus Wohn- und Geschäftsgebäuden, Gesundheitszentren, Kitas, Einzelhandel und Gastronomie bietet alles, was man zum Leben braucht. Zahlreiche Kulturveranstaltungen, bekannte Naherholungsgebiete, großzügige Sportanlagen und nahe Radwanderwege runden das Angebot ab.



Coworking-/Gründerzentrum in der Nussbaumstraße

Herr Bürgermeister
Stefan Kolbe

Gartenstraße 7
85757 Karlsfeld

☎ 08131 - 99-0

📠 08131 - 99-103



wirtschaft@karlsfeld.de
www.karlsfeld.de

Neben Grund-, Mittel- und Fachoberschule bietet künftig ein neues Gymnasium in Bahnhofsnähe vielseitige Bildungsmöglichkeiten, die durch weiterführende Schulen im nahen Dachau noch ergänzt werden.



Festumzug Karlsfelder Siedlerfest



Odelzhausen

Was bietet die Gemeinde für Gewerbetreibende?

- » Zentrale Lage der Gemeinde Odelzhausen zwischen München und Augsburg
- » Direkte Anbindung zur Autobahn und gut ausgebaute Verkehrswege in die Nachbarlandkreise
- » Gewerbegebiet direkt an der Autobahnausfahrt
- » Zusätzliche Anschlussstelle an die A8 nördlich von Odelzhausen ist bereits in der Planungsphase
- » Flächendeckender Breitbandausbau durch neueste Glasfasertechnologie
- » Energieversorgung mittels Erdgas


Was macht die Gemeinde liebens- und lebenswert?

- » Nahversorgungszentrum mit vielfältigen Einkaufsmöglichkeiten
- » Differenziertes Angebot an ärztlicher und fachärztlicher Versorgung
- » Mehrere Bildungseinrichtungen für Kinder: Grund-, Mittel- und Realschule vor Ort
- » Moderne Kindertageseinrichtungen
- » Arbeitsplätze durch Gewerbe- und Handwerksbetriebe
- » Bauplätze und Wohnungen im neuen Baulandmodell
- » Zahlreiche Vereine und Sportmöglichkeiten
- » Naherholungsflächen an Glonn und Ebertshäuser Weiher

Durch die Mitgliedschaft in der WestAllianz München, ein Zusammenschluss von sieben Gemeinden aus dem Dachauer Land und Fürstenfeldbruck, zeigt die Gemeinde ihre Bereitschaft, die zukünftigen Herausforderungen erfolgreich zu meistern.



© Gemeinde Odelzhausen



© Gemeinde Odelzhausen

Marktplatz und Glonn in Odelzhausen



© Landkreis Dachau, Ralph Tritsch

Impressionen vom Schloss und erneuerbaren Energien aus der Luft

Herr Bürgermeister
Markus Trinkl

Schulstraße 14
85235 Odelzhausen

☎ 08134 - 9308-0
📠 08134 - 9308-44



info@odelzhausen.de
www.odelzhausen.de



© Gemeinde Petershausen

StadtLust beim Marktplatzfest

Herr Bürgermeister
Marcel Fath

Bürgermeister-Rädler-Straße 3
85238 Petershausen

☎ 08137 - 534-0

📠 08137 - 534-25



info@petershausen.de
www.petershausen.de

Petershausen

Die Gemeinde Petershausen liegt mit gut 6.800 Einwohnern vor den Toren der Landeshauptstadt München im malerischen Glonntal. Hier vereinen sich hoher Erholungs-, Wohn- und Wirtschaftswert mit hervorragender Verkehrsanbindung.

Der Regionalexpress ist in 20 Minuten in München, zum Flughafen benötigen Sie nur 30 Minuten und die Wirtschaftsräume Ingolstadt und Augsburg sind binnen 45 Minuten erreichbar. B13 und A9 sind in maximal 15 Minuten erreicht. Petershausen ist der größte P+R-Standort im MVV-Gebiet.

Als moderne, sozial und wirtschaftlich orientierte Familiengemeinde stehen vielfältige Einkaufsmöglichkeiten im Ortszentrum sowie in den Gewerbegebieten zur Verfügung. Über 80 Vereine und Initiativen bieten umfangreiche Sport-, Bildungs-, Freizeit- und Kulturangebote. Familien können auf ein reiches Spektrum an Kinderbetreuungs- und Schulangeboten zurückgreifen.


Als Fair-Trade-Gemeinde fördern wir faires und nachhaltiges Handeln. Wir engagieren uns aktiv für Klima- und Naturschutz. Die Infrastruktur-, Wohn- und Gewerbeentwicklung gründet auf einem integrierten städtebaulichen Entwicklungskonzept mit definierten Zielen und Maßnahmen für das nächste Jahrzehnt.

Der Gewerbesteuerhebesatz liegt bei 360 %.



© Gemeinde Petershausen

Wachsen und Gedeihen



© Gemeinde Petershausen

LandLeben in schönster Natur



Silvesterlauf 2019

Pfaffenhofen a.d. Glonn

Die Gemeinde Pfaffenhofen a.d. Glonn liegt zentral zwischen den Städten München, Augsburg, Dachau und Fürstenfeldbruck. Von der Autobahnanschlussstelle Odelzhausen der A8 München-Stuttgart sind es nur ca. 2 km zum bestehenden Gewerbegebiet bei Wagenhofen.

In diesem Gebiet haben sich bereits viele interessante Gewerbebetriebe angesiedelt. Durch die fertiggestellte Ortsumgehung der Staatsstraße ST2052 wurde zusätzlich eine optimale Anbindung Richtung Mering, Friedberg, Fürstenfeldbruck, Aichach und Dachau geschaffen.

- » **Gehobenes Arbeitsumfeld im Grünen**
Gewerbeflächen im grünen Gewerbepark und in kleinen Dörfern durch die Umnutzung von landwirtschaftlichen Hofstellen
- » **Verkehrsanbindung**
Staatsstraße / A8 / ÖPNV
- » **Breitband**
Glasfaser bis ins Gebäude
- » **Kinderbetreuung**
Kinderkrippe und Kindergarten – 100 % Abdeckung
- » **Schulen**
Grund-, Mittel- und Realschule
- » **Sport und Freizeit**
Sportangebote für Jung und Alt vorhanden
- » **Vereinsleben**
Man findet ganz schnell Anschluss und fühlt sich wohl
- » **Einkaufsmöglichkeiten**
LIDL, EDEKA, Metzgereien, Apotheken usw. sind in der unmittelbaren Nachbarschaft erreichbar
- » **Modern und freundlich**
Man kennt und schätzt sich

Problem: Unsere Grundstücke für Wohnbauland und Gewerbe sind handverlesen und nur in geringem Maße vorhanden, da die Gemeinde nicht auf großes, sondern auf qualitätsvolles Wachstum nach außen und innen setzt.

Herr Bürgermeister
Helmut Zech

Hauptstraße 14
85235 Pfaffenhofen a.d. Glonn

☎ 08134 - 25798-0
📠 08134 - 25798-44



ludwig-ableitner@pfaffenhofen-glonn.de
www.pfaffenhofen-glonn.de



Ortseinfahrt Pfaffenhofen a.d. Glonn



© Wanka, Rudi

Sicht auf Röhrmoos

Röhrmoos

Die Gemeinde Röhrmoos (ca. 6.500 Einwohner*innen) verfügt über ein kleines Gewerbegebiet. Ein Mischgebiet in zentraler Lage direkt am S-Bahnhof wird derzeit entwickelt. Röhrmoos liegt an der S-Bahnlinie S2 (München-Petershausen). In 30 Minuten gelangt man mit der S-Bahn nach München, in 25 Minuten mit dem Auto zum Flughafen.

Herr Bürgermeister
Dieter Kugler

Rathausplatz 1
85244 Röhrmoos

☎ 08139 - 9301-0
📠 08139 - 9301-20



gemeinde@roehrmoos.de
www.roehrmoos.de



In der Gemeinde besteht ein vielfältiges Kinderbetreuungsangebot durch die vorhandenen Krippen- und Kindergartenplätze. Eltern und Kinder sind von der ausgezeichneten pädagogischen Arbeit in der Grundschule begeistert.

Die Gymnasien und Realschulen in Dachau, Markt Indersdorf, Weichs und München sind in kurzer Zeit mit S-Bahn oder MVV-Bussen zu erreichen. In den nächsten Jahren wird dann in Röhrmoos ein Gymnasium entstehen.

Die vielfältige Vereinsstruktur bietet das ganze Jahr Sport- und Freizeitmöglichkeiten. Der nahegelegene Golfplatz Gut Häusern, Wandern, Radfahren und Reiten in freier Natur bieten Abwechslung und Entspannung. Eine preiswerte und sehr gute Gastronomie, reichlich sortierte Hofläden mit regionalen Produkten, zuverlässige Handwerksbetriebe, Einkaufsmöglichkeiten in Supermärkten, Arztpraxen, Apotheke usw. runden das angenehme Wohnumfeld ab.

Auf dem Straßenweg ist Röhrmoos gut an das überörtliche Verkehrsnetz angebunden. Zum Beispiel liegt die Ausfahrt Lohhof-Unterschleißheim der A92 nur ca. 12 km entfernt. Der Gewerbesteuerhebesatz liegt bei 310 %.



Biberbach



Schwabhausen

Die Gemeinde Schwabhausen ist eine attraktive Wohnortgemeinde mit knapp 6.800 Einwohnern. Demografisch zählt sie zu den fünf jüngsten Gemeinden im Landkreis Dachau. Schwabhausen selbst und der Ortsteil Arnbach liegen an der S-Bahnlinie S2. Die ausgezeichnete Anbindung nach München ist vor allem bei Pendlern, die in der Gemeinde leben und in München arbeiten, sehr beliebt. Auch sämtliche Autobahnanschlüsse sind in 10-20 Fahrminuten zu erreichen. Zahlreiche handwerkliche Betriebe sind bereits über Generationen hinweg in Schwabhausen und den einzelnen Ortsteilen angesiedelt. Eine Auswahl an Firmen in jedem Handwerk ist gegeben. Aber auch Industrie- und Dienstleistungsbetriebe sowie Unternehmen aus der Technologiebranche haben in Schwabhausen ihr Zuhause. Dank der flächendeckenden Breitbandversorgung in allen Ortsteilen sind auch die Voraussetzungen für Heimarbeit oder dem Gewerbe in den eigenen vier Wänden gegeben.

Der Hauptort Schwabhausen verfügt über mehrere Einkaufsmöglichkeiten und medizinische Versorgungseinrichtungen. Besonders stolz ist man auf das vielfältige Angebot der Kinderbetreuung. Im Bereich der Erwachsenenbildung sorgt u.a. die VHS für Kultur, Gesundheit und Bildung. Die Gemeindebücherei Schwabhausen versorgt Groß und Klein mit interessanter Literatur, Hörbüchern und vielem mehr. Ganz nach ihrem Motto lebenswert, lebenswert und modern möchte sich die Gemeinde Schwabhausen stetig weiterentwickeln und ein attraktiver Wohlfühlort bleiben.



Maibaum Puchschlag

Herr Bürgermeister
Wolfgang Hörl

Münchener Straße 12
85247 Schwabhausen

☎ 08138 - 9325-10



wolfgang.hoerl@schwabhausen.de
www.schwabhausen.de



Luftaufnahme KiHaus und Sportplatz Schwabhausen



Abendimpression von Wiedenzhausen

Sulzemoos

Die Gemeinde Sulzemoos liegt verkehrsgünstig an der Autobahn München-Stuttgart (A8). Als etablierter Wirtschaftsstandort bietet die Kommune neben ihrer hervorragenden Lage auch zahlreiche weitere Vorteile für Gewerbetreibende bzw. Investoren. Neben der Nähe zu München und Augsburg sowie der guten verkehrsmäßigen Anbindung – auch im Bereich der öffentlichen Verkehrsmittel mit der MVV-Express-



Buslinie X732 (M-Pasing-Dasing) – ist für alles gesorgt, was sowohl den ca. 3.300 Einwohnern als auch den Beschäftigten in den Betrieben für die Lebensgestaltung wichtig ist: Kinderbetreuungsmöglichkeiten, Sportangebot oder Erholungsmöglichkeiten in der großflächig zugänglichen

Herr Bürgermeister
Johannes Kneidl

Kirchstraße 3
85254 Sulzemoos

☎ 08135 - 30297-0
📠 08135 - 30297-19



info@sulzemoos.de
www.sulzemoos.de

freien Natur. Die Infrastruktur der Gemeinde Sulzemoos wird stetig verbessert und weiterentwickelt.

Im Gewerbegebiet an der Autobahnanschlussstelle Sulzemoos haben sich zahlreiche erfolgreich tätige Unternehmungen niedergelassen. Ein guter Branchenmix von u.a. Einzelhandel, Dienstleistung und Produktion sorgt auch für unternehmerische Verflechtungen, die gegenseitig Synergien heben. Dabei sind namhafte europa- bzw. weltweit tätige Konzerne mit ihrem (Haupt-)Sitz in der Gemeinde Sulzemoos vertreten. Auch die WestAllianz München, ein Zusammenschluss von sieben Gemeinden aus den Landkreisen Dachau und Fürstentfeldbruck, hat ihren Sitz in Sulzemoos.

Aktuell verkauft die Gemeinde keine Gewerbeflächen. Es gibt jedoch Bestrebungen, weitere Angebote zu schaffen. Der Gewerbesteuerhebesatz liegt bei 310 %.



Blick auf Einsbach



MICRONOVA Software und Systeme

„Unser Firmengründer hatte sich für den Standort in Vierkirchen im Landkreis Dachau entschieden – eine passende Immobilie, die gute Verkehrsanbindung und die Nähe zu München waren dabei ausschlaggebend. Interessant an einem Standort im Landkreis Dachau ist sowohl die wirtschaftliche Stärke als auch die Nähe zu München, Ingolstadt und Augsburg. Im Umkreis treffen große Unternehmen und viel Wirtschaftskraft auf qualifizierte Fachkräfte und gute Rahmenbedingungen. Optimal für ein wachsendes Unternehmen, zudem ist das Miteinander in der Gemeinde Vierkirchen vorbildlich.“

Orazio Ragonesi,
Vorstandsvorsitzender der MicroNova AG

Vierkirchen

Die Gemeinde Vierkirchen (4.832 Einwohner, Stand 14.08.2020) ist ein sehr attraktiver Wirtschaftsstandort. Unternehmen treffen hier auf gute Rahmenbedingungen, die eine nachhaltige, fortschrittliche Entwicklung der Wirtschaftskraft ermöglichen. Große Konzerne, namhafte international agierende mittelständische Unternehmen und regional tätige Betriebe haben bereits in Vierkirchen ihren Standort gefunden.



Vierkirchen bietet neben einer hervorragenden Verkehrsanbindung eine ausgezeichnete Infrastruktur. Umfangreiche Einkaufsmöglichkeiten, Gastronomiebetriebe, ein Hotel, lückenlose Bildungs- und Betreuungseinrichtungen für Kinder sowie Jugendliche und abwechslungsreiche Freizeitangebote prägen das Bild der Gemeinde.

Herr Bürgermeister
Harald Dirlenbach

Schulweg 1
85256 Vierkirchen

☎ 08139 - 9314-11
📠 08139 - 9314-50



info@vierkirchen.de
www.vierkirchen.de



© Hanwag GmbH

Wanderstiefel aus Vierkirchen

Vierkirchen ist ein moderner, toleranter und lebendiger Wohnort sowie Lebensraum mit liebens- und lebenswerten Ortsteilen. Dazu haben in besonderer Weise aktive und interessierte Gemeindebewohner beigetragen. Vielfältige kulturelle, sportliche, soziale und gesellschaftliche Angebote, aber auch diverse Brauchtums- und Traditionsveranstaltungen dokumentieren dies eindrucksvoll. Der Gewerbesteuerhebesatz liegt bei 340 %.



Landschaft und Mariensäule Weichs

Weichs

Die Gemeinde Weichs (derzeit knapp 3.600 Einwohner) mit ihrer über 1200-jährigen Geschichte liegt mitten im schönen Glonntal. Neben dem Naturschutzgebiet „Weichser Moos“ mit einer Größe von 55 ha, in dem seltene, vom Aussterben bedrohte Tier- und Pflanzenarten eine Heimat finden konnten, besitzt Weichs eine moderne Infrastruktur.

Herr Bürgermeister
Harald Mundl

Frühlingstraße 11
85258 Weichs

☎ 08136 - 9304-0



gemeinde@weichs.bayern.de
www.weichs.de

i Weichs bietet ein umfangreiches Kinderbetreuungsangebot, ein umfassendes Schulsystem mit Grund- und Realschule am Ort sowie Gymnasium, Fachoberschule und Mittelschule in unmittelbarer Nähe zum Hauptort, einen Lebensmitteldiscounter und andere Einkaufsmöglichkeiten.

Ein behindertengerechtes Sport- und Bürgerhaus, reichlich Sport- und Freizeitmöglichkeiten durch Vereine und örtliche Organisationen, eine Gesundheitsgrundversorgung durch eine Hausärztin, eine Zahnärztin und eine Apotheke ergänzen das Portfolio am Ort. Dank einer flächendeckenden DSL-Versorgung mit 100 Mbit/s sowie durch die Nähe zur Landeshauptstadt lässt Weichs keine Wünsche an ein zeitgemäßes Wohn- und Gewerbeumfeld offen.

Das größte Bauvorhaben in der Geschichte von Weichs ist der Neubau eines Kinderhauses, das derzeit in der Umsetzung ist und bis Ende 2021 fertig gestellt werden soll. 120 Schulkinder, 125 Kindergartenkinder und 36 Krippenkinder finden dort ihren Platz und optimale Betreuungsmöglichkeiten.



Eine Luftbildaufnahme vom Hauptort Weichs

Unsere Netzwerkpartner



Allgemeiner Kontakt:

Landratsamt Dachau
Wirtschaftsförderung
Weiherweg 16
85221 Dachau
Tel.: +49 (0) 8131 - 74-252
wirtschaft@dachauer-land.com
www.dachauer-land.com

